



**КОМИТЕТ ИМУЩЕСТВЕННЫХ ОТНОШЕНИЙ
АДМИНИСТРАЦИИ ПЕРМСКОГО МУНИЦИПАЛЬНОГО ОКРУГА**

РЕШЕНИЕ
о размещении объектов № 294

Пермский край
Пермский муниципальный округ

07.02.2025

Комитет имущественных отношений администрации Пермского муниципального округа разрешает Акционерному обществу «Газпром газораспределение Пермь» (ИНН 5902183841, ОГРН 2125902017723, почтовый адрес: 614000, г. Пермь, ул. Петропавловская, 43)

размещение объекта «газопровод давлением до 1,2 Мпа, для размещения которого не требуется разрешения на строительство»

на землях муниципальной собственности и государственная собственность на которые не разграничена

на срок 1 год

Местоположение: Пермский край, Пермский муниципальный округ, д. Пищальниково, ул. Зеленая, к дому 17.

Приложение: схема предполагаемых к использованию земель или части земельного участка.

Особые условия использования:

1. При размещении объекта учесть параметры ширины проезда улично-дорожной сети, во избежание сужения полосы отвода дороги.
2. Получение разрешения на производство земляных работ.

Заместитель председателя комитета


(подпись, печать)

М.В. Королева








Схема предполагаемых к использованию земель или части земельного участка

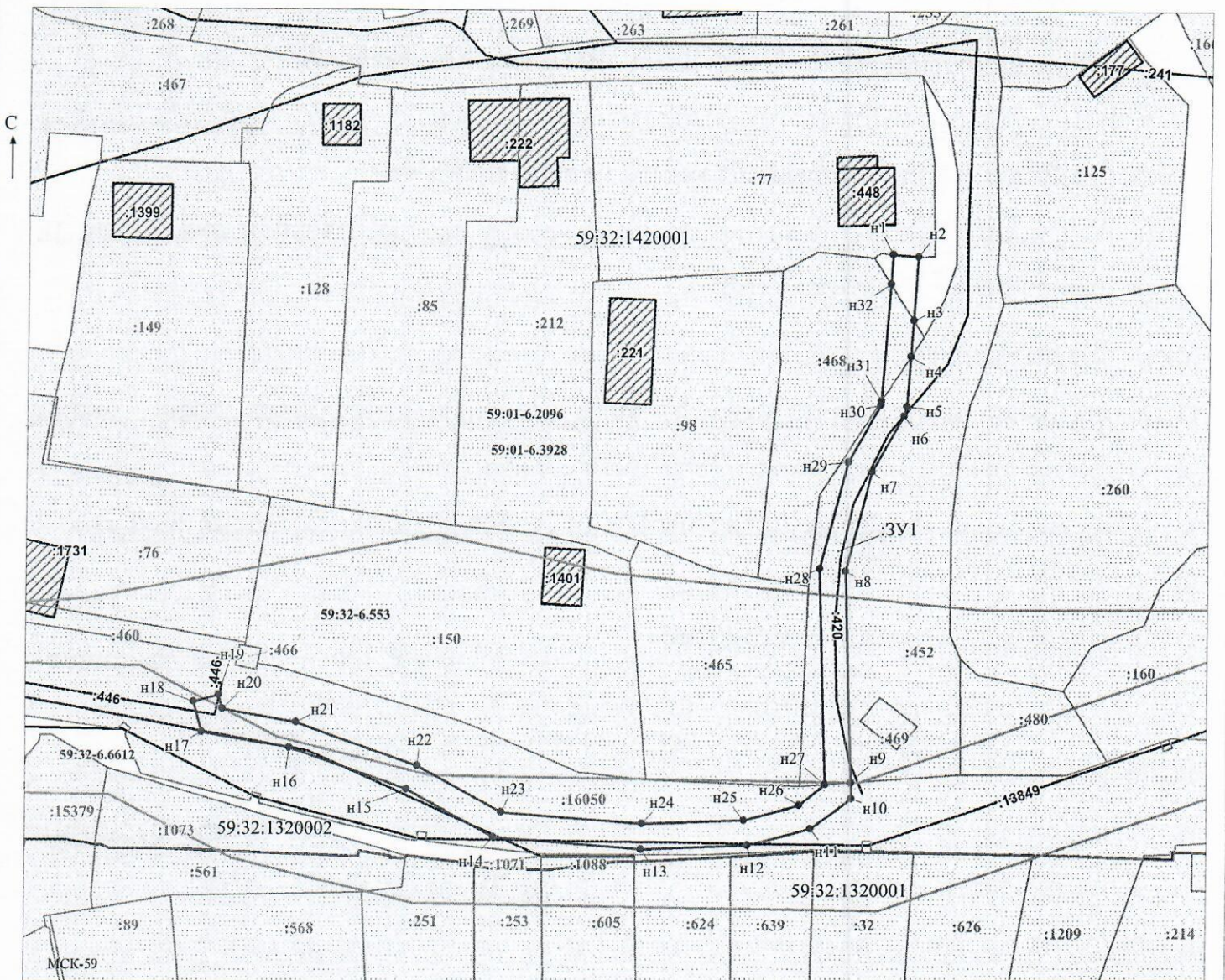
Объект: Газопровод давлением до 1,2 Мпа, для размещения которого не требуется разрешения на строительство
 Местоположение: расположенных по адресу: Пермский край, м.о. Пермский, д. Пищальниково, ул. Зеленая, к дому 17
 Площадь земель или части земельного участка, кв.м.: 769
 Категория земель: земли населенных пунктов
 Вид разрешенного использования: -

Каталог координат, м


№ точки границы	X	Y
n1	509676.60	2210035.42
n2	509676.27	2210039.34
n3	509666.26	2210038.65
n4	509660.59	2210038.26
n5	509652.70	2210037.71
n6	509651.27	2210037.30
n7	509642.64	2210032.43
n8	509627.04	2210028.40
n9	509594.18	2210029.45
n10	509591.69	2210029.53
n11	509586.99	2210023.19
n12	509584.39	2210013.36
n13	509583.82	2209966.69
n14	509585.74	2209973.45
n15	509593.20	2209959.84
n16	509599.65	2210028.40
n17	509602.03	2209927.73
n18	509606.67	2209926.38
n19	509607.71	2209930.36
n20	509605.53	2209930.95
n21	509603.53	2209942.55
n22	509596.86	2209961.48
n23	509589.66	2209974.63
n24	509587.82	2209996.79
n25	509588.37	2210012.78
n26	509590.67	2210021.43
n27	509593.89	2210025.46
n28	509627.48	2210024.38
n29	509644.14	2210028.69
n30	509652.98	2210033.67
n31	509653.63	2210033.72
n32	509671.98	2210035.08
n1	509676.60	2210035.42

Описание границ смежных землепользователей:
 От точки n1 до точки n2 - земельный участок с кадастровым номером 59:32:1420001:77
 От точки n2 до точки n3 - земли общего пользования
 От точки n3 до точки n4 - земельный участок с кадастровым номером 59:32:1420001:468
 От точки n4 до точки n9 - земельный участок с кадастровым номером 59:32:1420001:452
 От точки n9 до точки n27 - земельный участок с кадастровым номером 59:32:0000000:16050
 От точки n27 до точки n31 - земельный участок с кадастровым номером 59:32:1420001:452
 От точки n31 до точки n32 - земельный участок с кадастровым номером 59:32:1420001:468
 От точки n32 до точки n1 - земли общего пользования

- Условные обозначения:
-  - предполагаемый участок земель, на которых планируется размещение объекта
 -  :77 - границы и номер земельного участка, сведения о которых внесены в ЕГРН
 -  :448 - границы и номер объекта капитального строительства, сведения о которых внесены в ЕГРН
 -  - граница кадастрового квартала
 -  59:01-6.3928 - зоны с особыми условиями использования территории, сведения о которых внесены в ЕГРН
 - :3У1 - обозначение запрашиваемого земельного участка
 - n1 - характерная точка границ земель или части земельного участка
 - 59:32:1420001 - номер кадастрового квартала



Масштаб 1:700

Заявитель:  / Горбунова А.П.
 МП (подпись, расшифровка подписи)
 (для юридических лиц и индивидуальных предпринимателей)